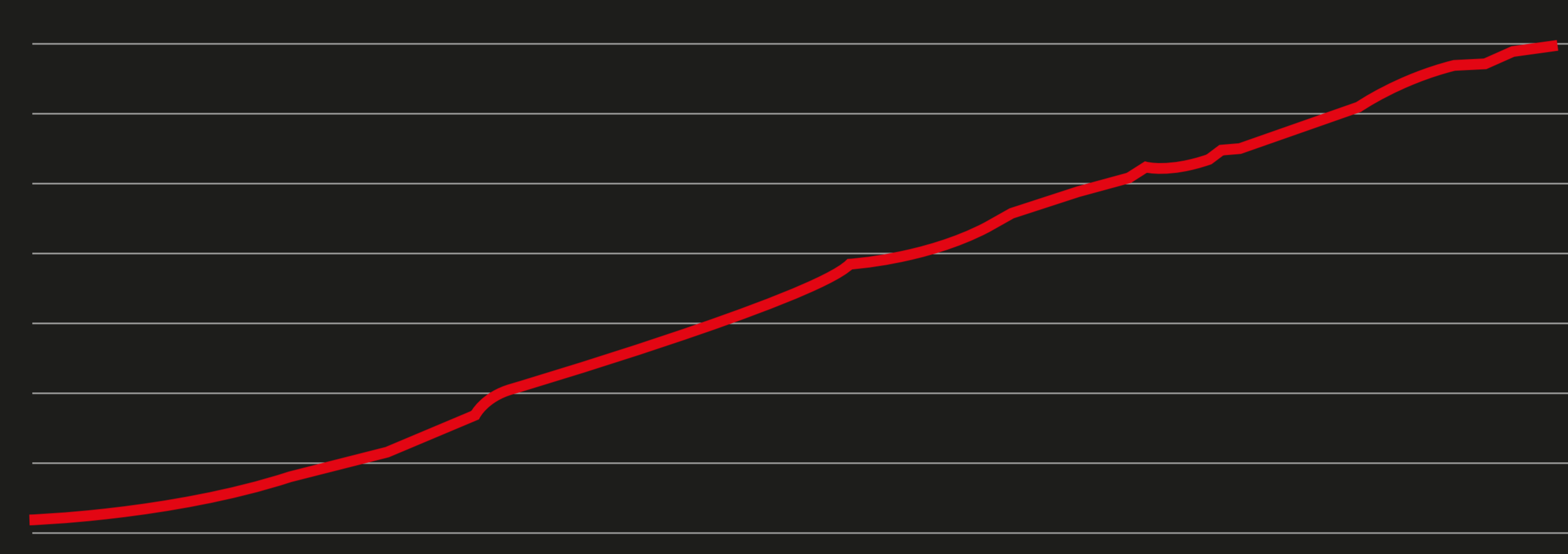


1 **RED TRACK** *Chaulée rouge* Durée: 1 h 15 min

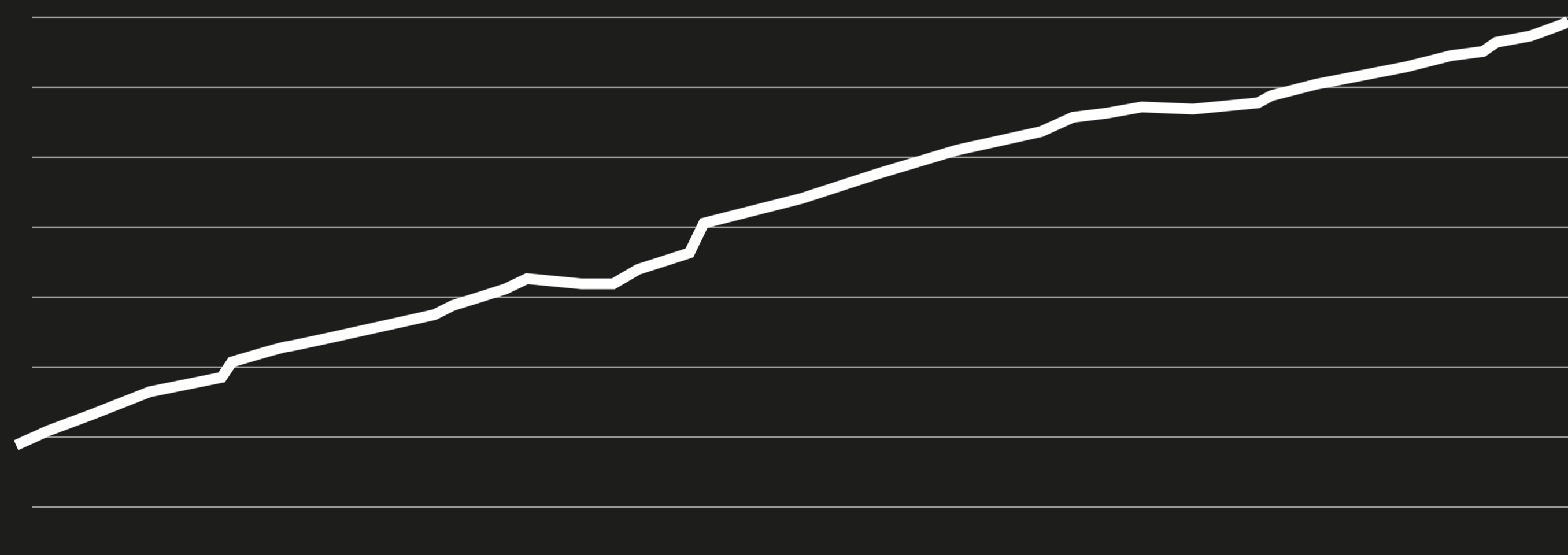
2000 Montée totale: 749 m  
1900 Descente totale: 63 m  
1800 Point le plus bas: 1221 m  
1700 Point le plus haut: 1907 m



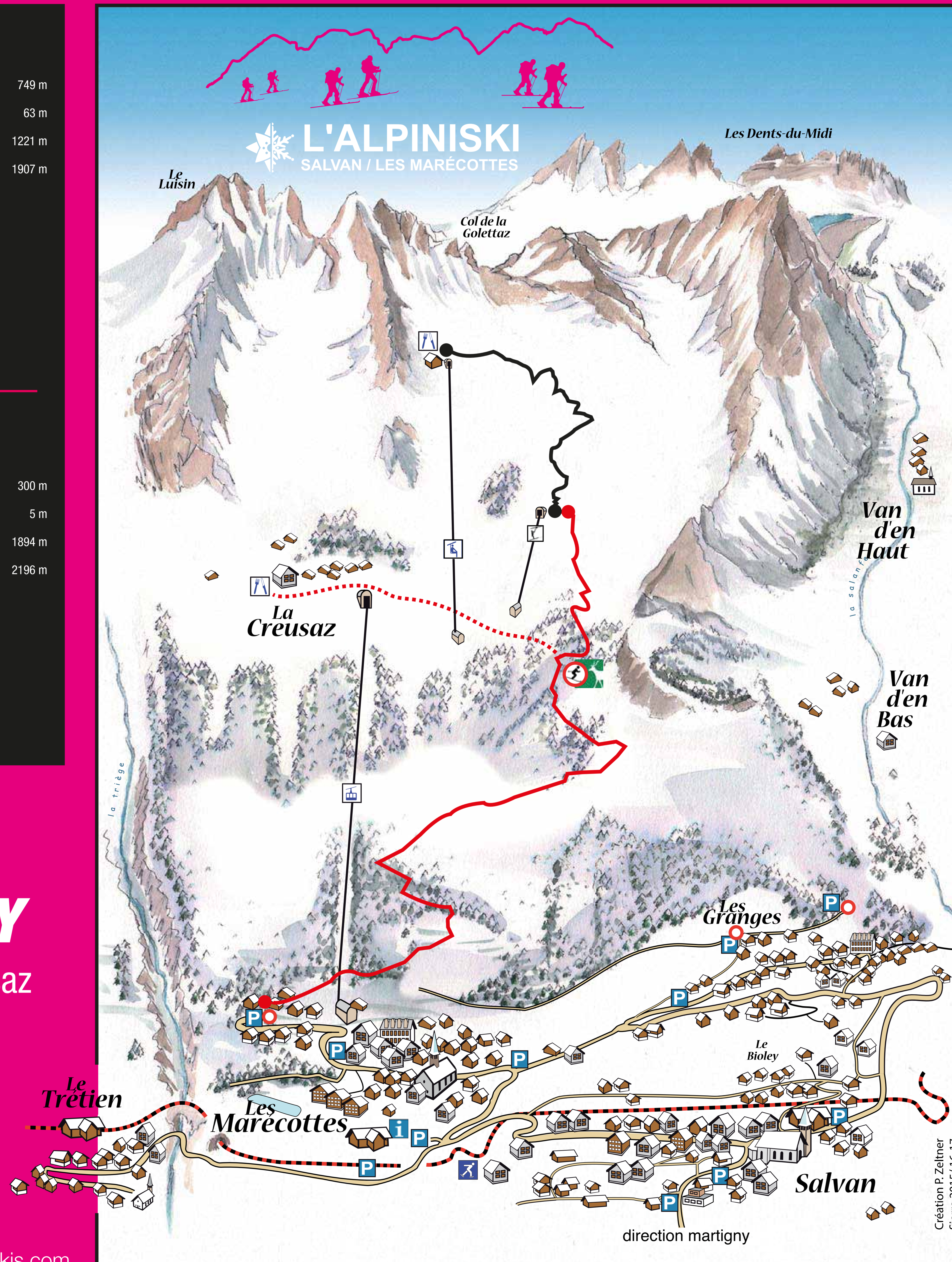
→ 3.13 km

2 **BLACK TRACK** *Chaulée noire* Durée: 30 min

2200 Montée totale: 300 m  
2150 Descente totale: 5 m  
2100 Point le plus bas: 1894 m  
2050 Point le plus haut: 2196 m



→ 1.17 km



Création P. Zeltner  
Sierra 2015/16-17

## ATTENTION / DANGER

- Prière de vous conformer aux instructions du personnel de Télémarecottes et à la signalisation en vigueur – déclenchement artificiel d'avalanche et danger d'avalanche sur le domaine skiable.
- En dehors des heures d'ouverture, présence d'engins de damage, treuil sur les pistes. Le vendredi soir les machines ne circulent pas avant 21h00.
- L'accès au col de la Golettaz est un domaine de montagne, il n'est ni balisé, ni sécurisé. Il est conseillé d'être accompagné d'un guide de montagne ou d'une personne expérimentée.
- Please comply with the Télémarecottes information and the warning signs in force – an avalanche has been intentionally triggered and there is a danger of avalanche in the station.
- After hours, snow grooming vehicles are working on the slope. These vehicles are not on slope before 21 o'clock Friday evening.
- The access to the Col de la Golettaz is neither marked and nor secured. It is recommend to go only with a mountain guide or an experienced person.

### INFORMATIONS

Télémarecottes:  
☎ +41 27 761 31 02  
www.telemarecottes.ch  
Vallée du Trient tourisme:  
☎ +41 27 761 31 01

Vendredi soir /  
Friday evening  
**PASTA PARTY**  
Restaurant de la Creusaz  
Réservation souhaitée:  
☎ +41 27 761 18 98

